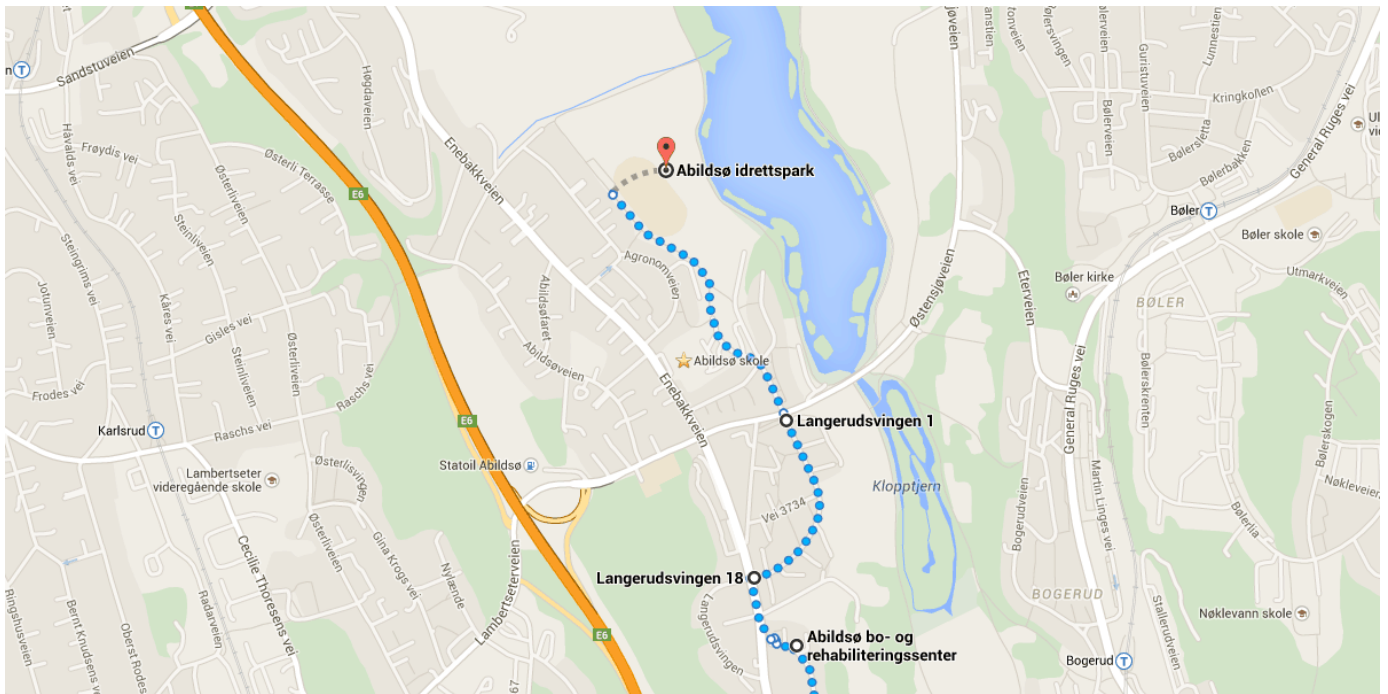


Veibeskrivelse fra Rimi Skullerud til Abildsø idrettspark

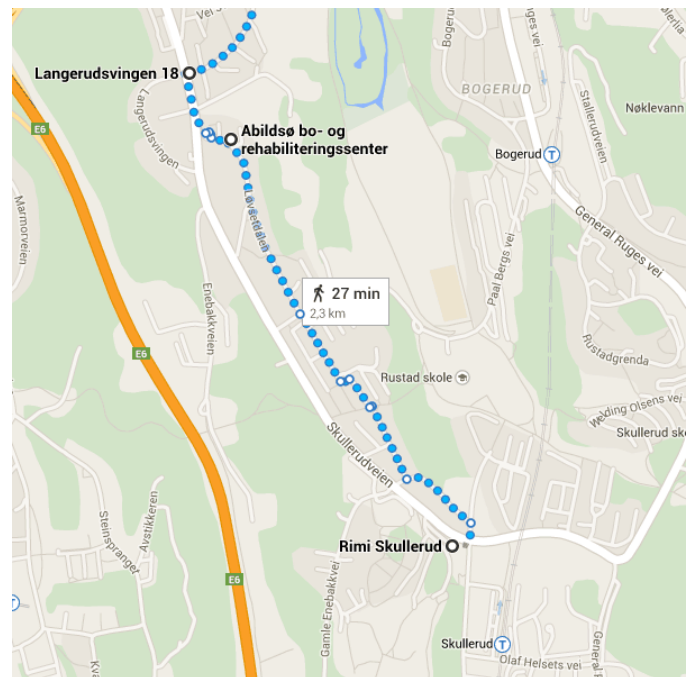


Rimi Skullerud

Vær oppmerksom – ruten kan inneholde feil eller områder som ikke egner seg for gange

Johan
Scharffenbergs vei
118, 0694 Oslo

1. Gå nord på Johan Scharffenbergs vei mot Skullerudveien 49 m
2. Ta til venstre mot Løvsetfaret 180 m
3. Ta til høyre mot Løvsetfaret 170 m
4. Ta til venstre mot Løvsetfaret 6 m
5. Ta til høyre mot Løvsetfaret 74 m
6. Ta til venstre mot Løvsetfaret 20 m
7. Sving til høyre og inn på Løvsetfaret 170 m



8. Fortsett på Løvsetdalen



Stedet du skal til er på høyre hånd

400 m

1,1 km / 12 min

○ Abildsø bo- og rehabiliteringssenter

Løvsetdalen 2, 1188 Oslo

9. Gå nordvest på Løvsetdalen



39 m

10. Ta til høyre mot Enebakkveien



13 m

11. Ta til venstre mot Enebakkveien



7 m

12. Sving til høyre og inn på
Enebakkveien



140 m

13. Sving til høyre og inn på
Langerudsvingen



Vei med delvis begrenset bruk



Stedet du skal til er på høyre hånd

7 m

210 m / 2 min

○ Langerudsvingen 18

1187 Oslo

14. Gå øst på Langerudsvingen



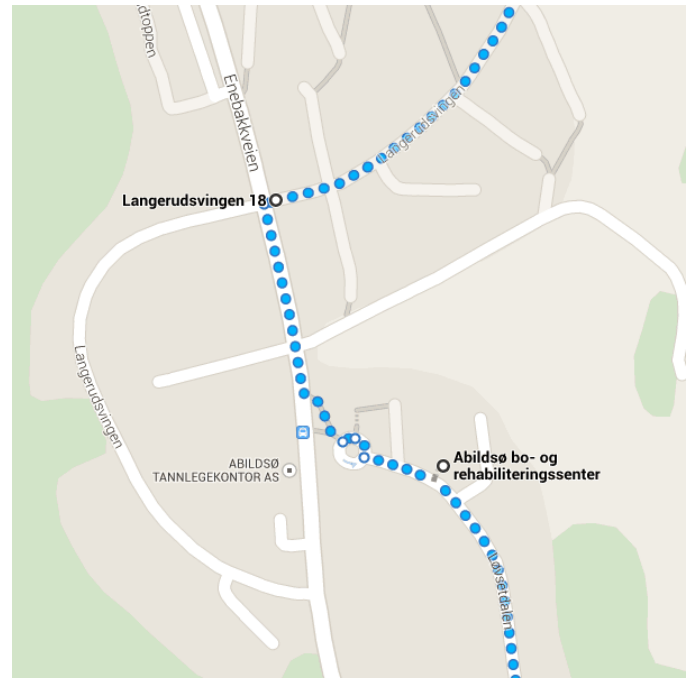
Vei med begrenset bruk

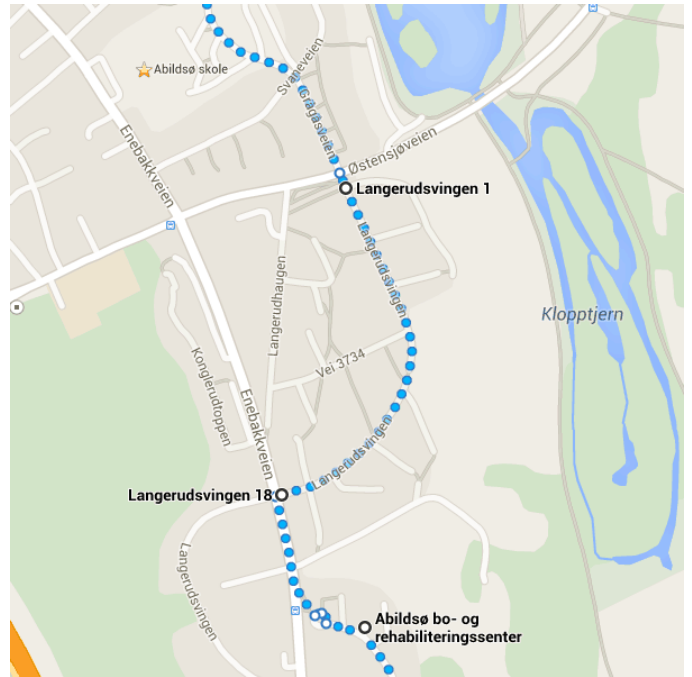


Stedet du skal til er på venstre hånd

400 m

400 m / 5 min

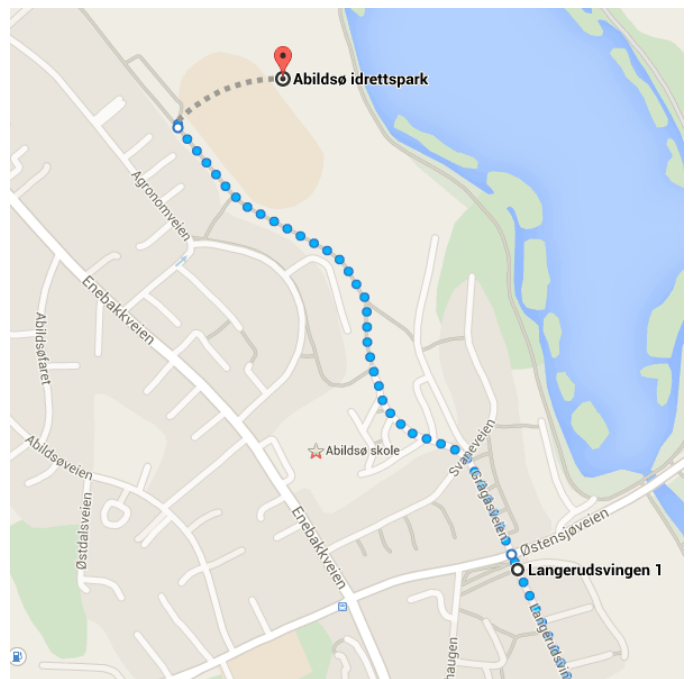




○ Langerudsvingen 1

1187 Oslo

- ↑ 15. Gå nord på Langerudsvingen mot Østensjøveien
 ⚠ Vei med delvis begrenset bruk
 17 m
 - ↑ 16. Fortsett på Grågåsvæien
 600 m
 - ↪ 17. Ta til høyre
 ⓘ Stedet du skal til er på høyre hånd
 8 m
- 650 m / 7 min



◎ Abildsø idrettspark

1187 Oslo

Disse anvisningene er kun til planleggingsformål. Du kan oppleve at veiarbeid, trafikk, vær eller annet fører til at forholdene avviker fra kartresultatet, og bør planlegge ruten din deretter. Følg alltid skilting og annen vei-informasjon underveis.